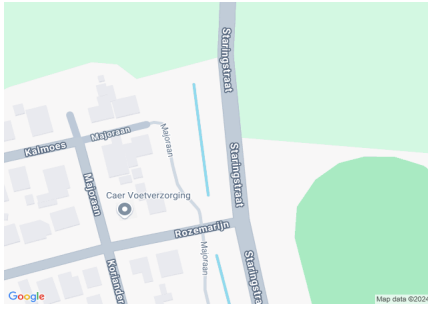



# 2de Vijver aan de Staringstraat te Gendringen



## Algemene beschrijving

Coördinaten: 51.87916781129868, 6.375497674942054  
 Grootte: 0,14 ha  
 Max. diepte: 1 meter  
 Gem. breedte: 15 meter  
 Watertype: stadssingel  
 Opgenomen in: Gezamenlijke lijst van viswateren  
 Naam HSV/HSF: HSV het Baarsje  
 Plaats HSV/HSF: Gendringen



## Visrecht

Verhuurder visrecht: Waterschap Rijn & IJssel  
 Visrecht hengelsportvereniging: volledig visrecht gehuurd van eigenaar

## Huidige ecologie & milieu

### Waterplantenbedekking zomer:

<b>Totaal waterplanten</b>	<b>10 %</b>
Bovenwaterplanten:	5 %
Drijfbladplanten:	0 %
Onderwaterplanten:	5 %

### Milieu overig:

Doorzicht:	40 – 60 cm
Bodemsoort:	Klei
Bagger:	0 - 10 cm
Vismigratie mogelijk:	Ja

### Meest gevangen vissoorten:



blankvoorn




baars



karpers

**Viswatertype:** Blankvoorn-brasem viswatertype



## Sportvisserij



recreatievisser



jeugd

Meest gewaardeerd door de sportvisser viswater in de bebouwde kom  
 belangrijk jeugdviswater  
 mooie omgeving

Belangrijkste knelpunten sportvisserij:  
 riooloverstort  
 geen, het is prima viswater!

Gewenste maatregelen sportvisserij:

<b>Sportvisserij</b>	
Omschrijving wedstrijdtraject(en)	geen
Bijzondere regels	geen
Aanwezige voorzieningen	
Aantal vissers per dag gedurende zomerperiode	werkdag: 1   weekend: 2   topdag: 4

<b>Visserijbeheer</b>	
Vissterfte: (laatste 5 jaar)	geen
Visuitzettingen: (laatste 5 jaar)	geen
Visonttrekking:	<i>Nee</i>
Is er een visserijkundig onderzoek uitgevoerd?	<i>Nee</i> n.v.t.
Overige/bijzonderheden	geen

<b>Wensen/actieplan komende 5 jaar</b>		
Wensen	geen	
Actieplan: (laatste 5 jaar)	<i>Jaartal</i>	<i>Omschrijving</i>
	2017	Uitzetten van een lage dichtheid aan karpers en het plaatsen van een rooster ter voorkoming van ontsnappen van deze karpers.
	2018	geen
	2019	geen
	2020	geen
	2021	geen
Overige bijzonderheden	geen	