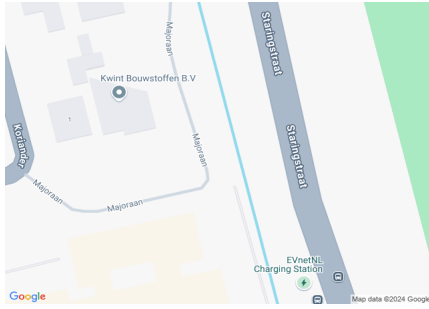



# 1ste Vijver aan de Staringstraat te Gendringen



## Algemene beschrijving

Coördinaten:	51.87816439347252, 6.3755969166756055
Grootte:	0,03 ha
Max. diepte:	0,75 meter
Gem. breedte:	6 meter
Watertype:	stadsvijver
Opgenomen in:	Gezamenlijke lijst van viswateren
Naam HSV/HSF:	HSV het Baarsje
Plaats HSV/HSF:	Gendringen



## Visrecht

Verhuurder visrecht:

Waterschap Rijn & IJssel

Visrecht hengelsportvereniging:

volledig visrecht gehuurd van eigenaar

## Huidige ecologie & milieu

### Waterplantenbedekking zomer:

<b>Totaal waterplanten</b>	<b>75 %</b>
Bovenwaterplanten:	30 %
Drijfbladplanten:	30 %
Onderwaterplanten:	15 %

### Milieu overig:

Doorzicht:	< 40 cm
Bodemsoort:	Klei
Bagger:	0 - 10 cm
Vismigratie mogelijk:	Nee

### Meest gevangen vissoorten:



blankvoorn




baars



karper

## Viswatertype:

Ruisvoorn-snoek viswatertype



## Sportvisserij



recreatievisser



jeugd

Meest gewaardeerd door de sportvisser viswater in de bebouwde kom  
belangrijk jeugdviswater  
mooie omgeving

Belangrijkste knelpunten sportvisserij:  
teveel waterplantengroei  
riooloverstort  
teveel kroos

Gewenste maatregelen sportvisserij:

<b>Sportvisserij</b>	
Omschrijving wedstrijdtraject(en)	geen
Bijzondere regels	geen
Aanwezige voorzieningen	
Aantal vissers per dag gedurende zomerperiode	werkdag: 1   weekend: 1   topdag: 2

<b>Visserijbeheer</b>	
Vissterfte: (laatste 5 jaar)	geen
Visuitzettingen: (laatste 5 jaar)	geen
Visonttrekking:	<i>Nee</i>
Is er een visserijkundig onderzoek uitgevoerd?	<i>Nee</i> n.v.t.
Overige/bijzonderheden	geen

<b>Wensen/actieplan komende 5 jaar</b>		
Wensen	geen	
Actieplan: (laatste 5 jaar)	<i>Jaartal</i>	<i>Omschrijving</i>
	2016	geen
	2017	geen
	2018	geen
	2019	geen
	2020	geen
Overige bijzonderheden	geen	